



PAKISTAN INSTITUTE FOR PARLIAMENTARY SERVICES
DEDICATED TO PARLIAMENTARY EXCELLENCE

PIPS INFORGRAPHICS: 05

October, 2024


POLITICAL MAP OF PAKISTAN

(In English & Urdu)

By
PIPS International Relations Desk

Data Source
Survey of Pakistan

For more information or feedback contact us at research@pips.gov.pk



PAKISTAN

Political

Scale 1: 3,000,000
Kilometres 25 0 25 50 75 100 125 150 175 Kilometres



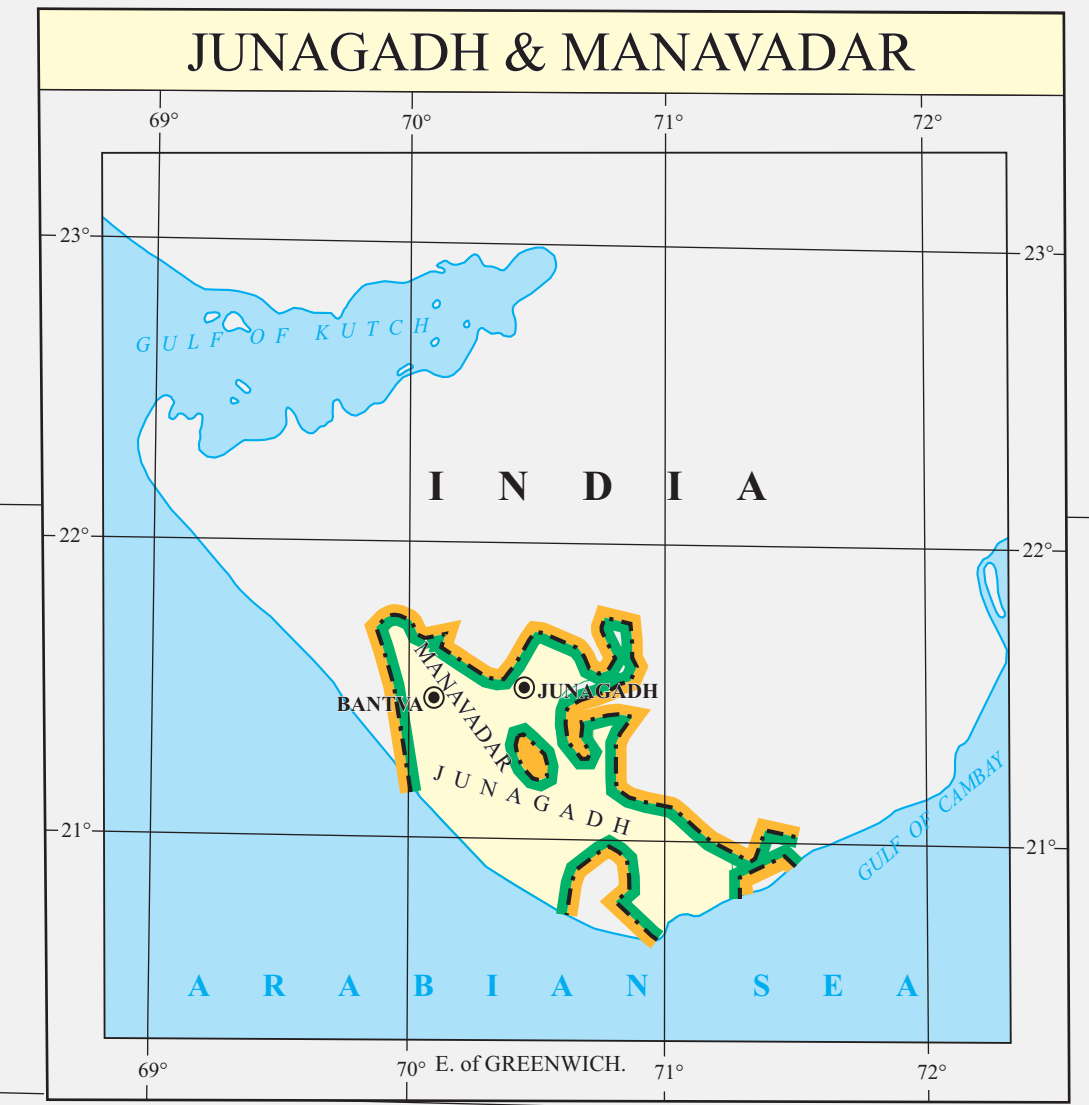
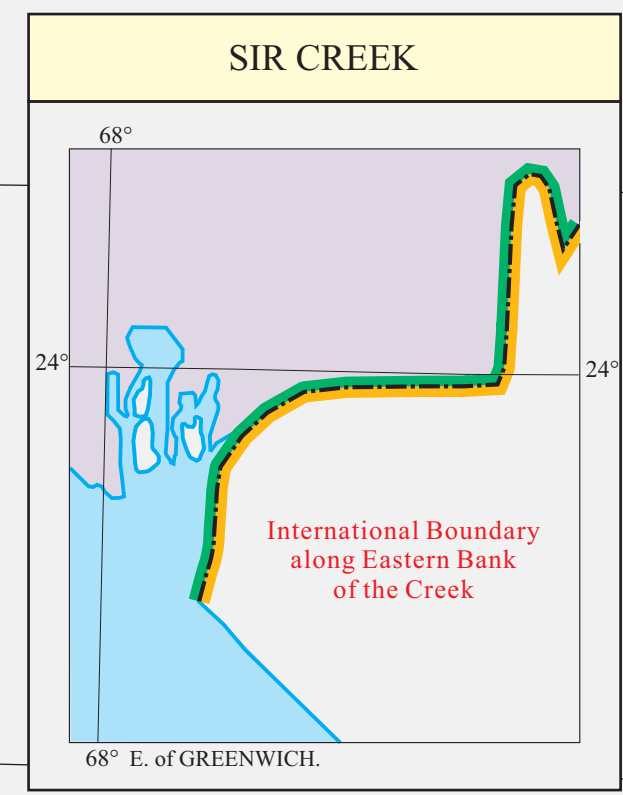
The red dotted line represents approximately the line of control in Jammu & Kashmir. The state of Jammu & Kashmir and its accession is yet to be decided through a plebiscite under the relevant United Nations Security Council Resolutions.

Actual boundary in the area where remark **FRONTIER UNDEFINED** appears, would ultimately be decided by the sovereign authorities concerned after the final settlement of the Jammu & Kashmir dispute.

*AJ&K stands for Azad Jammu & Kashmir as defined in the AJK Interim Constitution Act, 1974.

LEGEND	
Capital of Country	ISLAMABAD
Headquarters; Province	PESHAWAR
Boundary; International	
Boundary; Province	
Boundary; Working	
Line of Control	
River	

GOVERNMENT OF PAKISTAN
COPYRIGHTS RESERVED

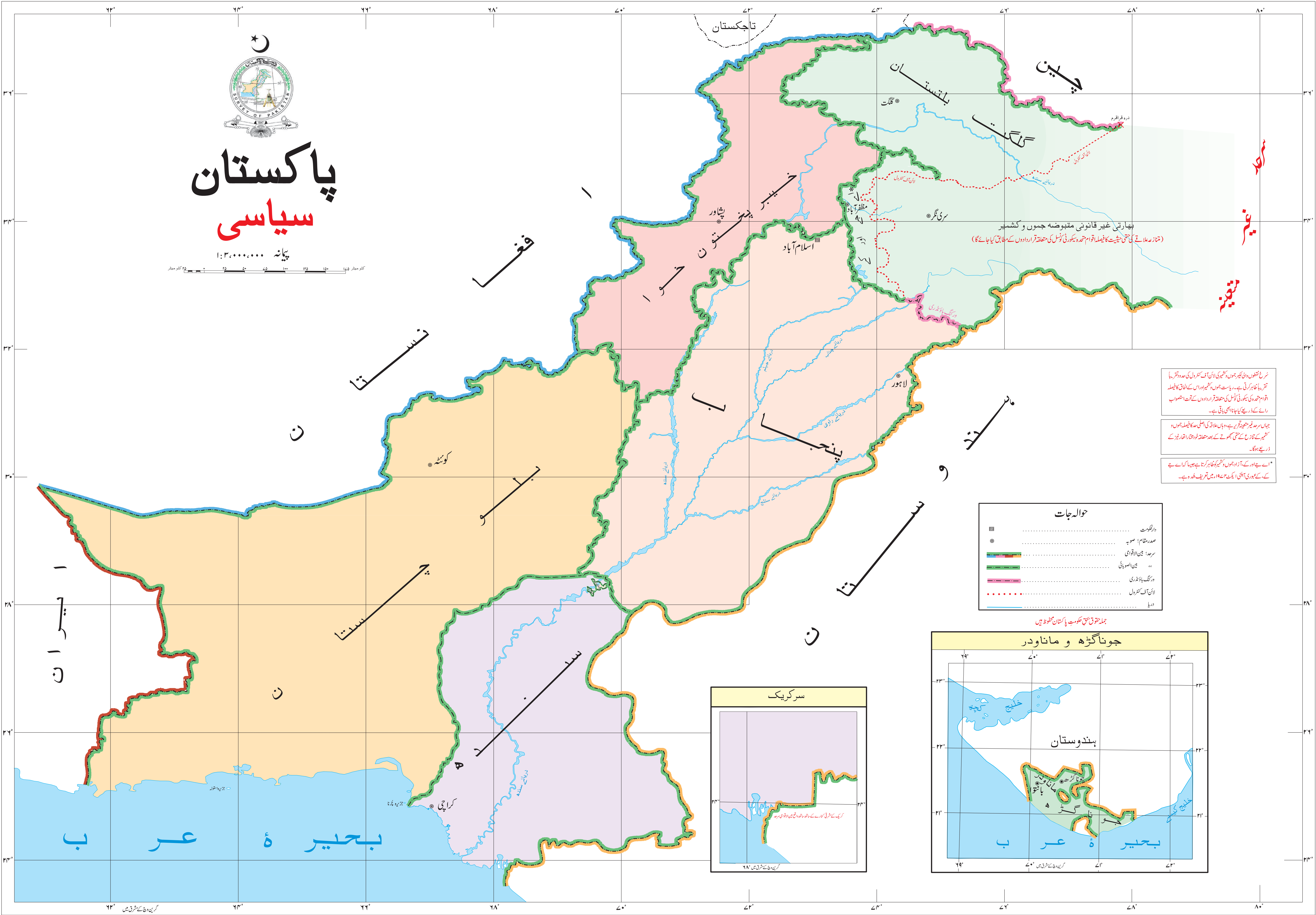


پاکستان

سیاسی

پیمانہ ۱:۳,۰۰۰,۰۰۰

کلومیٹر ۵۰ ۱۰۰ ۱۵۰ ۲۰۰ ۲۵۰



شرح نقشوں: ہائیڈرو گریڈنگ، ایچ آئی ٹی کنٹرول کی حدود تقریباً
تقریباً ٹھیکہ بندی ہے۔ ریاستوں و ٹھیکہ بندیوں کے علاقوں کا فیصلہ
اقوام متحدہ کی ٹیکوری ٹول کی حلقہ قرار دادوں کے تحت استنباب
رہے کے ذریعے کیا جاتا ہے۔

جہاں سرحدیں متعین نہیں ہیں، وہاں علاقوں کی حلقہ بندی کا فیصلہ ہوں
ٹھیکہ بندی کے تنازع کے نتیجے میں ہونے کے بعد متعلقہ فریقوں کا مذاکرہ کے
ذریعے ہوگا۔

اسے سے اور کے آزاد ہوں و ٹھیکہ بندیوں کے نتیجے میں کیا گیا ہے
کے کے ٹیکوری ایچ آئی ٹی ایکٹ ۱۹۷۳ میں تعریف شدہ ہے۔

حوالہ جات	
■	دارالحکومت
●	صدر مقام: صوبہ
—	سرحد: بین الاقوامی
—	بین صوبائی
—	ورنگل یا ٹھیکہ
—	ایچ آئی ٹی کنٹرول
—	دربار

جملہ حقوق بحق حکومت پاکستان محفوظ ہیں

